

FICHA TÉCNICA REFERENCIAL DE PUNTO CRÍTICO PARA EL MANTENIMIENTO DE CAUCE, EN EL SECTOR PALCA, DISTRITO PALCA, PROVINCIA LAMPA, DEPARTAMENTO DE PUNO

FTR-MC-PREV N° 0469-2025-ANA-AAA.TIT-ALA.JULIACA

PROPUESTA DE LA ACTIVIDAD: LIMPIEZA,DESCOLMATACIÓN Y CONFORMACIÓN DE BORDOS CON MATERIAL PROPIO DEL CAUCE DEL RIO ANTALLA, SECTOR PALCA, DISTRITO PALCA, PROVINCIA LAMPA, DEPARTAMENTO DE PUNO

1. UBICACIÓN:

AAA ALA Fecha

1.1. Ubicación política

Departamento Provincia Distrito Sector

1.2. Ubicación hidrográfica

Unidad hidrográfica Cuerpo de agua

1.3. Ubicación geográfica - Coordenadas UTM (Datum: WGS 84)

	Inicial			Final			Margen	Observación
	Norte (Y):	Este (X):	Zona	Norte (Y):	Este (X):	Zona		
TRAMO 1	8,313,700.00	328,875.00	19L	8,314,536.00	328,636.00	19L	AMBAS	LIMPIEZA Y DESCOLMATACION

2.- EVALUACIÓN DE LA ZONA EXPUESTA A INUNDACIONES::

2.1.- TIPO DE PELIGRO

inundacion ☒ flujo de detritos ☐ erosión fluvial ☒

2.2. NIVEL DE PELIGRO

Alto ☒ Muy Alto ☐

2.3.- GEOLOGÍA

En la zona de estudio la actividad pluvial, en condiciones normales afecta relativamente sin embargo; en eventos ordinarios y extraordinarios, la periódica intensidad pluvial causa daños debido al volumen de precipitaciones, la velocidad de escorrentía, superficie de drenaje y caudal generado en la microcuenca. Erosión Pluvial: Es un fenómeno que se presenta en mayor o menor grado de intensidad en las planicies a lo largo del río Vilque. Las principales causas de su ocurrencia son el incremento brusco de las escorrentías en cada temporada de lluvias y las variaciones de su dinámica fluvial. Por lo que la erosión tiende afectar a las riberas naturales y artificiales. Respecto a las inundaciones se generan a causa de las fuertes intensidades pluviales que se presentan en los de periodos de lluvias, los meses de enero, febrero, marzo; donde los materiales de sedimento son trasladados de la parte alta y colmatan con sedimentos el cauce del río en el tramo identificado.

En el tramo identificado en el río Pomasi se tiene suelo arenoso y gravoso, que presenta erosión fluvial y sedimentación en este tramo indicado

Gravoso	X	Arenas	X	Limo	-	Arcillas	-
Gravoso (Mayores a 2 mm), Arenoso (2 mm - 0.1 mm) y Arcilloso (menores de 0.1 mm)							

Los tipos de materiales existentes en el cauce del quebrada son: arena, grava, piedra y grandes cantidades de hormigón. No existen canteras de extracción de material de acarreo.

Geodinámica externa:

Lluvias:

Se presenta en mayor o menor grado de intensidad en las planicies a lo largo del RIO ANTALLA . Las principales causas de su ocurrencia son el incremento brusco de las escorrentías en cada temporada de lluvias, y las variaciones de su dinámica fluvial, trayendo consigo sedimentos y material flotante de aguas arriba. Por lo que que la erosión tiende afectar al cauce del río acumulando material y la afectación directa de la estructura y daño a las riberas naturales y artificiales.

Erosion Pluvial:

Se presenta en mayor o menor grado de intensidad en las planicies a lo largo del RIO ANTALLA . Las principales causas de su ocurrencia son el incremento brusco de las escorrentías en cada temporada de lluvias, y las variaciones de su dinámica fluvial, trayendo consigo sedimentos y material flotante de aguas arriba. Por lo que que la erosión tiende afectar a las riberas naturales y artificiales.

Inundaciones:

Se tiene registro de inundaciones en el año 2025, trayendo considerables daños a los habitantes del sector Palca, ubicado a la margen derecha del río, inundación que causó pérdida de bienes materiales y desaparición de terrenos agrícolas en producción.

En los años 2022-2023 y en el presente año hubo desbordes tanto para la margen derecha como para la margen izquierda, afectando a viviendas, vías de comunicación vecinal y áreas de cultivos.

2.4.- HIDROLOGÍA

Las inundaciones son eventos naturales, dado por la ocupación lenta o súbita del agua de quebradas y ríos en zonas y áreas que habitualmente están libres de protección o donde los niveles de las cotas de encauzamiento de los cuerpos de agua es sobrepasado por las aguas, producto de las intensas lluvias continuas en las cuencas o fuentes de agua (lagos, lagunas) las cuales al exceder su capacidad provocan el desborde, ocasionando afectación y daños a poblaciones, cultivos, infraestructuras, vías entre otros. El río Antalla, no es ajena a estos fenómenos, a continuación se describe el estado situacional y las características que presenta el mencionado río.

Los caudales que transitan en el río Antalla, corresponden a un caudal extraordinario de 50.00 m³/s, según las precipitaciones máximas de 24 horas y para un periodo de retorno de 50 años se han calculado caudales extraordinario que tendrán que resistir las infraestructuras hidráulicas ubicadas en el mencionado río, habiéndose presentado inundaciones todo los años en los meses de lluvias, afectando las zonas aledañas en ambas márgenes del sector Palca, estructura del puente carrozable y vías de comunicación y la colmatación de material de sedimento a los largo del tramo identificado. Cabe indicar, no se tiene la información de registro puntual de descarga del mencionado río.

El río Antalla es de régimen permanente, se divide en dos Periodos:

- Periodo de avenidas, con una duración de cuatro meses (diciembre – marzo).
- Periodo de estiaje, que tiene una duración de ocho meses (abril – noviembre).

AÑO	PRECIPITACION Max 24 horas	AÑO	PRECIPITACION Max 24 horas	AÑO	PRECIPITACION Max 24 horas	AÑO	PRECIPITACION Max 24 horas	AÑO	PRECIPITACION Max 24 horas
1956	20.00	1968	22.90	1978	44.00	1988	35.70	1998	32.80
1957	41.50	1969	38.70	1979	26.40	1989	22.20	1999	32.70
1958	22.00	1970	32.50	1980	40.00	1990	30.30	2000	33.40
1959	90.00	1971	24.50	1981	49.00	1991	28.80	2001	28.10
1960	42.00	1972	41.30	1982	64.00	1992	39.30	2002	36.90
1963	39.00	1973	38.80	1983	24.50	1993	29.90	2003	36.70
1964	26.00	1974	35.80	1984	50.40	1994	35.20	2004	43.80
1965	41.00	1975	31.50	1985	48.30	1995	24.70	2005	49.60
1966	21.00	1976	30.00	1986	37.00	1996	42.70	2006	27.10
1967	36.10	1977	35.00	1987	36.60	1997	31.40	-	-

2.5.- ELEMENTOS EXPUESTOS:

DESCRIPCIÓN	CANT.	UNIDAD	COMENTARIO
01. POBLACION AFECTADA	55	Hab.	
02. VIVIENDAS EN RIESGO:	13	Und.	
03. INSTITUCION EDUCATIVA:			
04. CENTROS DE SALUD			
05. AREAS DE CULTIVO:	10	Ha.	papa 2 ha, quinua 1, avena 4, habas 1 ha, hortalizas 1, alfalfa 1 ha.
06. CABEZAS DE GANADO:	472	Und.	vacunos 80, ovinos 240, camélidos 152
07. INFRAESTRUCTURA DE RIEGO (Canal, Bocatoma, Reservorio, Otros)			
08. INFRAESTRUCTURA VIAL (Km)	1.8	Km	01 carretera
09. INFRAESTRUCTURA DE SERVICIOS (agua y saneamiento)			
10. INFRAESTRUCTURA ELECTRICA			
11. OTROS	30	mts.	01 puente.

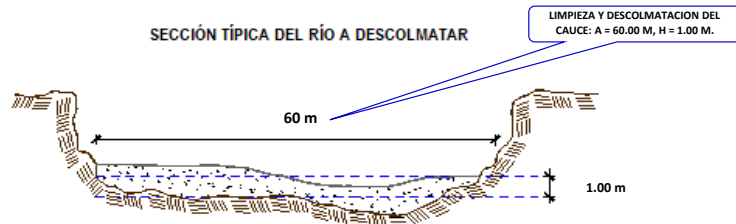
3.- PROPUESTA TÉCNICA:

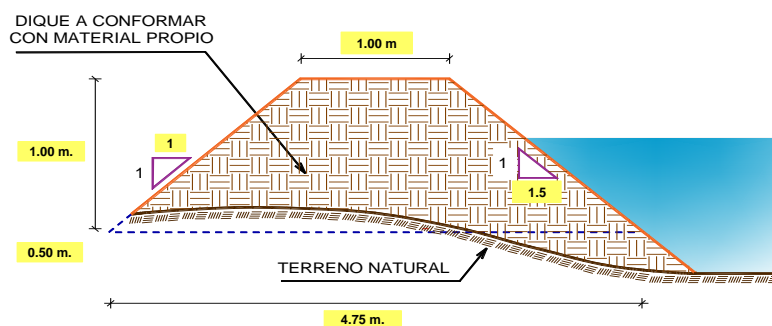
3.1.- Actividades

Tipo	Unidad de medida	Cantidad	Descripción de la propuesta	Observaciones
LIMPIEZA Y DESCOLMATACIÓN	km	1.01	Limpieza y descolmatación del cauce RIO ANTALLA	
CONFORMACIÓN DE BORDOS CON MATERIAL PROPIO	Km	2.03	Conformación de bordos en ambas márgenes del RIO ANTALLA	
ELIMINACION DE MATERIAL EXCEDENTE	m3	51,029.55	Eliminación de material excedente	

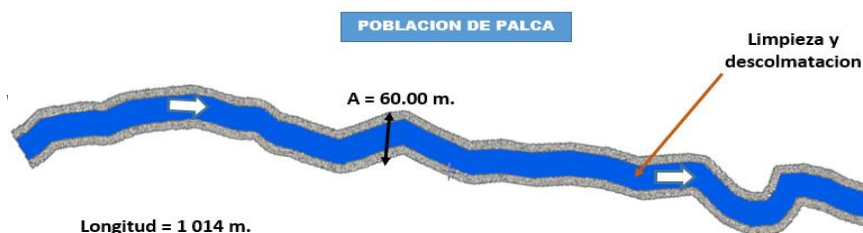
4.-ESQUEMA DE PROPUESTA TÉCNICA:

VISTA DE PERFIL





VISTA DE PLANTA



5. IMAGEN SATELITAL DE ZONA VULNERABLE (GOOGLE EARTH)



6. PANEL FOTOGRÁFICO DE ZONA VULNERABLE



FIGURA 1 y 2: TRAMO CRÍTICO EN EL RÍO ANTALLA, EN EL SECTOR PALCA, DISTRITO DE PALCA, PROVINCIA DE LAMPA - PUNO. NOTESE, LA ACUMULACION DE MATERIAL SEDIMENTADO EN EL CAUCE, QUE REQUIERE SER ELIMINADO PARA REESTABLECER LA SECCION HIDRAULICA DE LA CAJA DEL CAUCE EN ESTE SECTOR.



7.- PRESUPUESTO ESTIMADO:

ITEM	DESCRIPCIÓN	UND.	METRADO	PRECIO S/.	PARCIAL S/.
LIMPIEZA Y DESCOLMATACIÓN, (L= 1014.00 m)					
1.00	OBRAS PROVISIONALES				4,590.49
1.01	CARTEL DE IDENTIFICACION DE LA ACTIVIDAD 3.60 x 4.80 m	und.	1.00	1,778.59	1,778.59
1.02	CASETA DE GUARDIANA Y/O ALMACEN	m2	30.00	93.73	2,811.90
2.00	TRABAJOS PRELIMINARES				28,279.15
2.01	MOVILIZACION Y DESMOVILIZACION DE EQUIPOS Y MAQUINARIA	vje	2.00	10,021.59	20,043.18
2.02	RAMPAS DE ACCESO A LA ACTIVIDAD	m3	240.00	6.03	1,447.20
2.03	TRAZO Y REPLANTEO	Km	1.01	1,881.02	1,899.83
2.04	CONTROL TOPOGRAFICO	Km	1.01	2,830.63	2,858.94
2.05	DESIVIO DEL RIO	M	100.00	20.30	2,030.00
3.00	MOVIMIENTO DE TIERRAS				1,329,879.00
3.01	LIMPIEZA Y DESCOLMATACION DE CAUCE DE RIO	m3	60,840.00	7.33	445,957.20
3.02	CONFORMACION DE BORDOS CON MATERIAL PROPIO	m3	14,449.50	7.65	110,538.68
3.03	PERFILADO Y REFINE EN TALUD DE BORDOS	m2	8,598.72	3.95	33,964.94
3.04	ELIMINACION DE MATERIAL EXCEDENTE	m3	51,029.55	14.49	739,418.18
COSTO DIRECTO					1,362,748.64
GASTOS GENERALES (8%CD)					109,019.89
UTILIDAD (5%CD)					68,137.43
SUB TOTAL					1,539,905.96
IGV (18%)					277,183.07
TOTAL					1,817,089.03
SUPERVISIÓN (3%CD)					40,882.46
FICHA DEFINITIVA					10,000.00
PRESUPUESTO TOTAL					1,867,971.49
SON: UN MILLON OCHOCIENTOS SESENTA Y SIETE MIL NOVECIENTOS SETENTA Y UNO CON 49/100 Soles					
NOTA: EL PRESUPUESTO ES REFERENCIAL, DEBIENDO SER LA FICHA TECNICA DEFINITIVA LA QUE ESTABLEZCA EL PRESUPUESTO FINAL DE LA ACTIVIDAD U OBRA					

8.- CRONOGRAMA DE EJECUCIÓN

PROGRAMA DE EJECUCION				PLAZO DE EJECUCION (DÍAS)											
ITEM	ACTIVIDAD	UNIDAD	DIAS	MES 01				MES 02				MES 03			
				I	II	III	IV	I	II	III	IV	I	II	III	IV
LIMPIEZA Y DESCOLMATACIÓN, (L= 1014.00 m)															
1.00	OBRAS PROVISIONALES	und.	1.00												
1.01	CARTEL DE IDENTIFICACION DE LA ACTIVIDAD 3.60 x 4.80 m	m2	1.00												
1.02	CASETA DE GUARDIANIA Y/O ALMACEN		1.00												
2.00	TRABAJOS PRELIMINARES														
2.01	MOVILIZACION Y DESMOVILIZACION DE EQUIPOS Y MAQUINARIA	vje	2.00												
2.02	RAMPAS DE ACCESO A LA ACTIVIDAD	m3	1.00												
2.03	TRAZO Y REPLANTEO	Km	2.00												
2.04	CONTROL TOPOGRAFICO	Km	5.00												
2.05	DESIVIO DEL RIO	M	1.00												
3.00	MOVIMIENTO DE TIERRAS														
3.01	LIMPIEZA Y DESCOLMATACION DE CAUCE DE RIO	m3	38.00												
3.02	CONFORMACION DE BORDOS CON MATERIAL PROPIO	m3	18.00												
3.03	PERFILADO Y REFINE EN TALUD DE BORDOS	m2	8.00												
3.04	ELIMINACION DE MATERIAL EXCEDENTE	m3	43.00												

ACTIVIDADES A REALIZAR PARA EL CUMPLIMIENTO DE LA OBRA

ITEM	ACTIVIDAD	MES 01				MES 02				MES 03				MES 04				MES 05			
		I	II	III	IV	I	II	III	IV	I	II	III	IV	I	II	III	IV	I	II	III	IV
01.01	FORMULACION DE FICHA TECNICA	■	■	■	■																
01.02	CONTRATACION				■	■	■	■	■												
01.03	EJECUCION					■	■	■	■	■	■	■	■	■	■	■	■				
01.04	SUPERVISIÓN					■	■	■	■	■	■	■	■	■	■	■	■				
01.05	LIQUIDACION																	■	■	■	■

Fecha de elaboración de la ficha:

1/10/2025

NOTA :

* LA PRESENTE FICHA TÉCNICA REFERENCIAL DE PREVENCIÓN PARA LIMPIEZA, DESCOLMATACIÓN Y CONFORMACION DE BORDOS CON MATERIAL PROPIO EN CAUCES EN RÍOS Y QUEBRADAS, CONTIENE INFORMACION REFERENCIAL RESPECTO AL PRESUPUESTO, METRADOS, COSTOS UNITARIOS E INSUMOS; DEBIENDO SER LA FICHA TECNICA DEFINITIVA LA QUE ESTABLEZCA EL PRESUPUESTO DE LA ACTIVIDAD.

* LA PROPUESTA TECNICA ES REFERENCIAL Y PUEDE VARIAR DE ACUERDO AL ESTUDIO DE LA FICHA TECNICA DEFINITIVA



PERÚ

Ministerio
de Desarrollo Agrario
y Riego

PRESUPUESTO REFERENCIAL DE LA ACTIVIDAD

Presupuesto: LIMPIEZA,DESCOLMATACIÓN Y CONFORMACIÓN DE BORDOS CON MATERIAL PROPIO DEL CAUCE DEL RIO ANTALLA, SECTOR PALCA, DISTRITO PALCA, PROVINCIA LAMPA, DEPARTAMENTO DE PUNO

Lugar: SECTOR PALCA, DISTRITO PALCA, PROVINCIA LAMPA, DEPARTAMENTO DE PUNO

Fecha : 17/08/2025

ITEM	DESCRIPCIÓN	UND.	METRADO	PRECIO S/.	PARCIAL S/.
LIMPIEZA Y DESCOLMATACIÓN, (L= 1014.00 m)					
1.00	OBRAS PROVISIONALES				4,590.49
1.01	CARTEL DE IDENTIFICACION DE LA ACTIVIDAD 3.60 x 4.80 m	und.	1.00	1,778.59	1,778.59
1.02	CASETA DE GUARDIANIA Y/O ALMACEN	m2	30.00	93.73	2,811.90
2.00	TRABAJOS PRELIMINARES				28,279.15
2.01	MOVILIZACION Y DESMOVILIZACION DE EQUIPOS Y MAQUINARIA	vje	2.00	10,021.59	20,043.18
2.02	RAMPAS DE ACCESO A LA ACTIVIDAD	m3	240.00	6.03	1,447.20
2.03	TRAZO Y REPLANTEO	Km	1.01	1,881.02	1,899.83
2.04	CONTROL TOPOGRAFICO	Km	1.01	2,830.63	2,858.94
2.05	DESVIO DEL RIO	M	100.00	20.30	2,030.00
3.00	MOVIMIENTO DE TIERRAS				1,329,879.00
3.01	LIMPIEZA Y DESCOLMATACION DE CAUCE DE RIO	m3	60,840.00	7.33	445,957.20
3.02	CONFORMACION DE BORDOS CON MATERIAL PROPIO	m3	14,449.50	7.65	110,538.68
3.03	PERFILADO Y REFINE EN TALUD DE BORDOS	m2	8,598.72	3.95	33,964.94
3.04	ELIMINACION DE MATERIAL EXCEDENTE	m3	51,029.55	14.49	739,418.18
COSTO DIRECTO					1,362,748.64
GASTOS GENERALES (8%CD)					109,019.89
UTILIDAD (5%CD)					68,137.43
SUB TOTAL					1,539,905.96
IGV (18%)					277,183.07
TOTAL					1,817,089.03
SUPERVISIÓN (3%CD)					40,882.46
FICHA DEFINITIVA					10,000.00
PRESUPUESTO TOTAL					1,867,971.49

SON: UN MILLON OCHOCIENTOS SESENTA Y SIETE MIL NOVECIENTOS SETENTA Y UNO CON 49/100 Soles

NOTA: EL PRESUPUESTO ES REFERENCIAL, DEBIENDO SER LA FICHA TECNICA DEFINITIVA LA QUE ESTABLEZCA EL PRESUPUESTO FINAL DE LA ACTIVIDAD U OBRA



PERÚ

Ministerio
de Desarrollo Agrario
y Riego



PLANILLA GENERAL DE METRADOS REFERENCIAL DE LA ACTIVIDAD

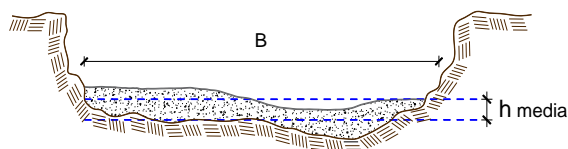
Proyecto: LIMPIEZA,DESCOLMATACIÓN Y CONFORMACIÓN DE BORDOS CON MATERIAL PROPIO DEL CAUCE DEL RIO ANTALLA, SECTOR PALCA, DISTRITO PALCA, PROVINCIA LAMPA, DEPARTAMENTO DE PUNO

Ubicación: SECTOR PALCA, DISTRITO PALCA, PROVINCIA LAMPA, DEPARTAMENTO DE PUNO

Fecha : 17/08/2025

Item	Descripción	Unid.	Nro veces	Dimensiones			Parcial	Total
				Largo	Ancho	Altura		
LIMPIEZA Y DESCOLMATACIÓN, (L= 1014.00 m)								
1.00	TRABAJOS PROVISIONALES							
1.01	CARTEL DE IDENTIFICACION DE LA ACTIVIDAD 3.60 x 4.80 m	und.	1.00				1.00	1.00
1.02	CASETA DE GUARDIANIA Y/O ALMACEN	m2	1.00	6.00	5.00		30.00	30.00
2.00	TRABAJOS PRELIMINARES							
2.01	MOVILIZACION Y DESMOVILIZACION DE EQUIPOS Y MAQUINARIA	vje	2.00				2.00	2.00
2.02	RAMPAS DE ACCESO A LA ACTIVIDAD	m3						240.00
			1.00	15	4.00	4.00	240.00	
2.03	TRAZO Y REPLANTEO	Km	1.00				1.01	1.01
	Descolmatacion			1.01				
2.04	CONTROL TOPOGRAFICO	KM	1.00				1.01	1.01
	Descolmatacion			1.01				
2.05	DESIVIO DEL RIO	M	1.00	100.00			100.00	100.00
1.03	MOVIMIENTO DE TIERRAS							
01.03.01	LIMPIEZA Y DESCOLMATACIÓN DEL CAUCE	m3	1.00	1,014.00	60.00	1.00	60,840.00	60,840.00
01.03.02	CONFORMACIÓN DE BORDOS CON MATERIAL PROPIO	m3	2.00	1,014.00	4.75	1.50	14,449.50	14,449.50
01.03.03	PERFILADO Y REFINE EN TALUD DE BORDOS	m2	2.00	1,014.00	4.24		8,598.72	8,598.72
01.03.04	ELIMINACIÓN DE MATERIAL EXCEDENTE	m3	1.00	esp=	10%		51,029.55	51,029.55

DIMENSIONES DE COLMATACIÓN



h media = 1.00 m
B = 60.00 m

NOTA: LOS METRADOS SON REFERENCIALES, DEBIENDO SER LA FICHA TÉCNICA DEFINITIVA LA QUE ESTABLEZCA LOS VALORES FINALES, DE ACUERDO AL PLANTEAMIENTO ESTRUCTURAL

ANALISIS DE COSTOS UNITARIOS REFERENCIAL DE LA PROPUESTA TECNICA

Presupuesto: LIMPIEZA,DESCOLMATACIÓN Y CONFORMACIÓN DE BORDOS CON MATERIAL PROPIO DEL CAUCE DEL RIO ANTALLA, SECTOR PALCA, DISTRITO PALCA, PROVINCIA LAMPA, DEPARTAMENTO DE PUNO

Fecha: 1/10/2025

Partida	01.01 CASETA DE GUARDIANIA Y/O ALMACEN						
Rendimiento	m2/DIA	20.0000		EQ. 20.0000	Costo unitario directo por : m2		93.73
Código	Descripción Recurso	Unidad		Cuadrilla	Cantidad	Precio S/.	Parcial S/.
	Mano de Obra						
0101010003	OPERARIO	hh		1.0000	0.4000	28.46	11.38
0101010004	OFICIAL	hh		1.0000	0.4000	22.40	8.96
0101010005	PEON	hh		1.0000	0.4000	20.29	8.12
							28.46
	Materiales						
02041200010005	CLAVOS PARA MADERA CON CABEZA DE 3 kg				0.2500	7.25	1.81
0204180008	CALAMINA GALVANIZADA e=0.14 mm	m2			0.8000	9.60	7.68
0231010001	MADERA TORNILLO	p2			6.0000	7.00	42.00
02310500010007	TRIPLAY LUPUNA E= 6 mm	m2			0.7500	17.24	12.93
							64.42
	Equipos						
0301010006	HERRAMIENTAS MANUALES	%mo			3.0000	28.46	0.85
							0.85

Partida	01.02 CARTEL DE IDENTIFICACION DE ACTIVIDAD						
Rendimiento	und/DIA	1.0000		EQ. 1.0000	Costo unitario directo por : und		1,778.59
Código	Descripción Recurso	Unidad		Cuadrilla	Cantidad	Precio S/.	Parcial S/.
	Mano de Obra						
0101010003	OPERARIO	hh		1.0000	8.0000	28.46	227.68
0101010005	PEON	hh		2.0000	16.0000	20.29	324.64
							552.32
	Materiales						
02041200010009	CLAVOS PARA MADERA CON CABEZA DE 2 kg				2.0000	7.25	14.50
0207030001	HORMIGON	m3			0.4800	40.00	19.20
0213010001	CEMENTO PORTLAND TIPO I (42.5 kg)	bol			1.2000	30.00	36.00
0231010001	MADERA TORNILLO	p2			70.0000	7.00	490.00
02901500260004	GIGANTOGRAFIA SEGUN DISEÑO	und			1.0000	650.00	650.00
							1,209.70
	Equipos						
0301010006	HERRAMIENTAS MANUALES	%mo			3.0000	552.32	16.57
							16.57

Partida	02.01 MOVILIZACION Y DESMOVILIZACION DE MAQUINARIAS Y EQUIPOS						
Rendimiento	glb/DIA	1.0000		EQ. 1.0000	Costo unitario directo por : glb		10,021.59
Código	Descripción Recurso	Unidad		Cuadrilla	Cantidad	Precio S/.	Parcial S/.
	Mano de Obra						
0101010005	PEON	hh		6.0000	48.0000	20.29	973.92
							973.92
	Equipos						
0301010006	HERRAMIENTAS MANUALES	%mo			3.0000	973.92	29.22
03012200010004	CAMION PLATAFORMA 4 x 6 300 HP 19 tn	hm		0.7500	6.0000	452.00	2,712.00
0301220011	CAMION SEMI TRAYLER 6 x4 330 HP 35 TN	hm		1.8750	15.0000	420.43	6,306.45
							9,047.67

Partida	02.03 RAMPAS DE ACCESO A LA ACTIVIDAD						
Rendimiento	m3/DIA	1,000.0000		EQ. 1,000.0000	Costo unitario directo por : m3		6.03
Código	Descripción Recurso	Unidad		Cuadrilla	Cantidad	Precio S/.	Parcial S/.
	Mano de Obra						
0101010005	PEON	hh		1.0000	0.0080	20.29	0.16
0101010010	OFICIAL (CONTROLADOR)	hh		0.1000	0.0008	22.40	0.02
							0.18



Equipos						
0301010006	HERRAMIENTAS MANUALES	%mo		3.0000	0.18	0.01
03011800020002	TRACTOR DE ORUGAS DE 300-330 HP	hm	1.0000	0.0080	729.50	5.84
						5.85
Partida 02.04 TRAZO Y REPLANTEO						
Rendimiento	km/DIA	0.5000	EQ. 0.5000	Costo unitario directo por : km		1,881.02
Código	Descripción Recurso	Unidad	Cuadrilla	Cantidad	Precio S/.	Parcial S/.
Mano de Obra						
0101010003	OPERARIO	hh	0.1000	1.6000	28.46	45.54
0101010005	PEON	hh	0.5000	8.0000	20.29	162.32
0101030000	TOPOGRAFO	hh	1.0000	16.0000	29.42	470.72
01010300030003	AYUDANTE DE TOPOGRAFIA	hh	0.5000	8.0000	22.40	179.20
						857.78
Materiales						
02040300010043	FIERRO 3/8"	var		0.5000	22.30	11.15
0213010001	CEMENTO PORTLAND TIPO I (42.5 kg)	bol		3.6000	30.00	108.00
02130300010003	YESO BOLSA 25 kg	bol		3.0000	20.00	60.00
0231040001	ESTACAS DE MADERA	und		50.0000	4.65	232.50
0240020001	PINTURA ESMALTE	gal		0.3500	60.17	21.06
						432.71
Equipos						
0301000014	MIRAS	día	2.0000	4.0000	17.36	69.44
0301000015	JALONES	día	4.0000	8.0000	14.96	119.68
0301000022	ESTACION TOTAL	he	1.0000	16.0000	23.48	375.68
0301010006	HERRAMIENTAS MANUALES	%mo		3.0000	857.78	25.73
						590.53
Partida 02.05 CONTROL TOPOGRAFICO						
Rendimiento	km/DIA	0.2000	EQ. 0.2000	Costo unitario directo por : km		2,830.63
Código	Descripción Recurso	Unidad	Cuadrilla	Cantidad	Precio S/.	Parcial S/.
Mano de Obra						
0101010004	OFICIAL	hh	0.1000	4.0000	22.40	89.60
0101010005	PEON	hh	0.5000	20.0000	20.29	405.80
0101030000	TOPOGRAFO	hh	1.0000	40.0000	29.42	1,176.80
01010300030003	AYUDANTE DE TOPOGRAFIA	hh	0.2500	10.0000	22.40	224.00
						1,896.20
Materiales						
02130300010003	YESO BOLSA 25 kg	bol		3.0000	20.00	60.00
0231040001	ESTACAS DE MADERA	und		50.0000	4.65	232.50
0240020001	PINTURA ESMALTE	gal		0.2500	60.17	15.04
						307.54
Equipos						
0301000023	NIVEL TOPOGRAFICO	hm	1.0000	40.0000	14.25	570.00
0301010006	HERRAMIENTAS MANUALES	%mo		3.0000	1,896.20	56.89
						626.89
Partida 02.06 DESVIO DE CAUCE DE RIO						
Rendimiento	m/DIA	320.0000	EQ. 320.0000	Costo unitario directo por : m		20.30
Código	Descripción Recurso	Unidad	Cuadrilla	Cantidad	Precio S/.	Parcial S/.
Mano de Obra						
0101010003	OPERARIO	hh	1.0000	0.0250	28.46	0.71
0101010004	OFICIAL	hh	0.5000	0.0125	22.40	0.28
0101010005	PEON	hh	2.0000	0.0500	20.29	1.01
						2.00
Equipos						
0301010006	HERRAMIENTAS MANUALES	%mo		3.0000	2.00	0.06
03011800020002	TRACTOR DE ORUGAS DE 300-330 HP	hm	1.0000	0.0250	729.50	18.24
						18.30

Partida	03.01 LIMPIEZA Y DESCOLMATACIÓN DE CAUCE DE RIO						
Rendimiento	m3/DIA	850.0000	EQ. 850.0000	Costo unitario directo por : m3		7.33	
Código	Descripción Recurso	Unidad	Cuadrilla	Cantidad	Precio S/.	Parcial S/.	
	Mano de Obra						
0101010003	OPERARIO	hh	1.0000	0.0094	28.46	0.27	
0101010005	PEON	hh	1.0000	0.0094	20.29	0.19	
						0.46	
	Equipos						
0301010006	HERRAMIENTAS MANUALES	%mo		3.0000	0.46	0.01	
03011800020002	TRACTOR DE ORUGAS DE 300-330 HP	hm	1.0000	0.0094	729.50	6.86	
						6.87	
Partida	03.02 CONFORMACION DE BORDOS C/ MAQUINARIA CON MATERIAL PROPIO						
Rendimiento	m3/DIA	810.0000	EQ. 810.0000	Costo unitario directo por : m3		7.65	
Código	Descripción Recurso	Unidad	Cuadrilla	Cantidad	Precio S/.	Parcial S/.	
	Mano de Obra						
0101010005	PEON	hh	1.0000	0.0099	20.29	0.20	
0101010010	OFICIAL (CONTROLADOR)	hh	1.0000	0.0099	22.40	0.22	
						0.42	
	Equipos						
0301010006	HERRAMIENTAS MANUALES	%mo		3.0000	0.42	0.01	
03011800020002	TRACTOR DE ORUGAS DE 300-330 HP	hm	1.0000	0.0099	729.50	7.22	
						7.23	
Partida	03.04 PERFILADO Y REFINE EN TALUD DE BORDOS						
Rendimiento	m2/DIA	1,200.0000	EQ. 1,200.0000	Costo unitario directo por : m2		3.95	
Código	Descripción Recurso	Unidad	Cuadrilla	Cantidad	Precio S/.	Parcial S/.	
	Mano de Obra						
0101010004	OFICIAL	hh	1.0000	0.0067	22.40	0.15	
0101010005	PEON	hh	2.0000	0.0133	20.29	0.27	
						0.42	
	Equipos						
0301010006	HERRAMIENTAS MANUALES	%mo		3.0000	0.42	0.01	
03011700010007	EXCAVADORA SOBRE ORUGAS 170 - 250 H	hm	1.0000	0.0067	525.13	3.52	
						3.53	
Partida	03.05 ELIMINACION DE MATERIAL EXCEDENTE						
Rendimiento	m3/DIA	1,200.0000	EQ. 1,200.0000	Costo unitario directo por : m3		14.49	
Código	Descripción Recurso	Unidad	Cuadrilla	Cantidad	Precio S/.	Parcial S/.	
	Mano de Obra						
0101010005	PEON	hh	1.0000	0.0067	20.29	0.14	
0101010010	OFICIAL (CONTROLADOR)	hh	0.1000	0.0007	22.40	0.02	
						0.16	
	Equipos						
03011600010005	CARGADOR SOBRE LLANTAS DE 200 - 250 l	hm	1.0000	0.0067	399.70	2.68	
0301220010	CAMION VOLQUETE 6 x 4 330HP15 M3	hm	4.0000	0.0267	436.20	11.65	
						14.33	

NOTA: LOS ANALISIS DE COSTOS UNITARIOS SON REFERENCIALES, DEBIENDO SER LA FICHA TECNICA DEFINITIVA LA QUE DETERMINE LOS COSTOS UNITARIOS FINALES

**PERÚ****Ministerio
de Desarrollo Agrario
y Riego****Precios y cantidades de recursos requeridos por tipo**

PROYECTO: LIMPIEZA,DESCOLMATACIÓN Y CONFORMACIÓN DE BORDOS CON MATERIAL PROPIO DEL CAUCE DEL RIO ANTALLA, SECTOR PALCA, DISTRITO PALCA, PROVINCIA LAMPA, DEPARTAMENTO DE PUNO

LUGAR: SECTOR PALCA, DISTRITO PALCA, PROVINCIA LAMPA, DEPARTAMENTO DE PUNO

Código	Recurso	Un ..	Cantidad	Precio S/.	Parcial S/.
MANO DE OBRA					
0101010003	OPERARIO	hh	596.0120	28.46	16,962.50
0101010004	OFICIAL	hh	74.9018	22.40	1,677.80
0101010005	PEON	hh	1,330.4070	20.29	26,993.96
0101010010	OFICIAL (CONTROLADOR)	hh	178.9627	22.40	4,008.76
0101030000	TOPOGRAFO	hh	56.5600	29.42	1,664.00
010103000300	AYUDANTE DE TOPOGRAFIA	hh	18.1800	22.40	407.23
					51,714.25
MATERIALES					
020403000100	FIERRO 3/8"	var	0.5050	22.30	11.26
020412000100	CLAVOS PARA MADERA CON CABEZA DE 3"	kg	7.5000	7.25	54.38
020412000100	CLAVOS PARA MADERA CON CABEZA DE 2" A 4"	kg	2.0000	7.25	14.50
0204180008	CALAMINA GALVANIZADA e=0.14 mm	m2	24.0000	9.60	230.40
0207030001	HORMIGON	m3	0.4800	40.00	19.20
0213010001	CEMENTO PORTLAND TIPO I (42.5 kg)	bol	4.8360	30.00	145.08
021303000100	YESO BOLSA 25 kg	bol	6.0600	20.00	121.20
0231010001	MADERA TORNILLO	p2	250.0000	7.00	1,750.00
0231040001	ESTACAS DE MADERA	und	101.0022	4.65	469.66
023105000100	TRIPLAY LUPUNA E= 6 mm	m2	22.5000	17.24	387.90
0240020001	PINTURA ESMALTE	gal	0.6060	60.17	36.46
029015002600	GIGANTOGRAFIA SEGUN DISEÑO	und	1.0000	650.00	650.00
					3,890.04
EQUIPOS					
0301000014	MIRAS	día	4.0400	17.36	70.13
0301000015	JALONES	día	8.0800	14.96	120.88
0301000022	ESTACION TOTAL	he	16.1600	23.48	379.44
0301000023	NIVEL TOPOGRAFICO	hm	40.4000	14.25	575.70
0301010006	HERRAMIENTAS MANUALES	%mo			1,956.00
030116000100	CARGADOR SOBRE LLANTAS DE 200 - 250 HP 4. yd3	hm	341.8980	399.70	136,656.63
030117000100	EXCAVADORA SOBRE ORUGAS 170 - 250 HP 1	hm	57.6114	525.13	30,253.47
030118000200	TRACTOR DE ORUGAS DE 300-330 HP	hm	719.3660	729.50	524,777.50
030122000100	CAMION PLATAFORMA 4 x 6 300 HP 19 tn	hm	12.0000	452.00	5,424.00
0301220010	CAMION VOLQUETE 6 x 4 330HP15 M3	hm	1,362.4890	436.20	594,317.70
0301220011	CAMION SEMI TRAYLER 6 x4 330 HP 35 TN	hm	30.0000	420.43	12,612.90
					1,307,144.35
Total				S/.	1,362,748.64



CRONOGRAMA DE ACTIVIDADES

Actividad: LIMPIEZA,DESCOLMATACIÓN Y CONFORMACIÓN DE BORDOS CON MATERIAL PROPIO DEL CAUCE DEL RIO ANTALLA, SECTOR PALCA, DISTRITO PALCA, PROVINCIA LAMPA, DEPARTAMENTO DE PUNO

Ubicación: SECTOR PALCA, DISTRITO PALCA, PROVINCIA LAMPA, DEPARTAMENTO DE PUNO

Fecha: 1/10/2025

ITEM	ACTIVIDAD	UNIDAD	DIAS	PLAZO DE EJECUCION (DÍAS)											
				MES 01				MES 02				MES 03			
				I	II	III	IV	I	II	III	IV	I	II	III	IV
LIMPIEZA Y DESCOLMATACIÓN, (L= 1014.00 m)															
1.00	OBRAS PROVISIONALES	und.	1.00	<div></div>											
1.01	CARTEL DE IDENTIFICACION DE LA ACTIVIDAD 3.60 x 4.80 m	m2	1.00	<div></div>											
1.02	CASETA DE GUARDIANIA Y/O ALMACEN		1.00	<div></div>											
2.00	TRABAJOS PRELIMINARES														
2.01	MOVILIZACION Y DESMOVILIZACION DE EQUIPOS Y MAQUINARIA	vje	2.00	<div></div>									<div></div>		
2.02	RAMPAS DE ACCESO A LA ACTIVIDAD	m3	1.00	<div></div>											
2.03	TRAZO Y REPLANTEO	Km	2.00	<div></div>											
2.04	CONTROL TOPOGRAFICO	Km	5.00	<div></div>											
2.05	DESVIO DEL RIO	M	1.00	<div></div>											
3.00	MOVIMIENTO DE TIERRAS														
3.01	LIMPIEZA Y DESCOLMATACION DE CAUCE DE RIO	m3	38.00												
3.02	CONFORMACION DE BORDOS CON MATERIAL PROPIO	m3	18.00												
3.03	PERFILADO Y REFINE EN TALUD DE BORDOS	m2	8.00												
3.04	ELIMINACION DE MATERIAL EXCEDENTE	m3	43.00												



Ministerio
de Desarrollo Agrario
y Riego



CRONOGRAMA DE ACTIVIDADES PARA EL CUMPLIMIENTO DE OBRA

PRESUPUESTO LIMPIEZA,DESCOLMATACIÓN Y CONFORMACIÓN DE BORDOS CON MATERIAL PROPIO DEL CAUCE DEL RIO ANTALLA, SECTOR PALCA, DISTRITO PALCA, PROVINCIA LAMPA, DEPARTAMENTO DE PUNO

LUGAR SECTOR PALCA, DISTRITO PALCA, PROVINCIA LAMPA,
DEPARTAMENTO DE PUNO

FECHA 1/10/2025

ITEM	ACTIVIDAD	MES 01				MES 02				MES 03				MES 04				MES 05			
		I	II	III	IV	I	II	III	IV	I	II	III	IV	I	II	III	IV	I	II	III	IV
01.01	FORMULACION DE FICHA TECNICA																				
01.02	CONTRATACION																				
01.03	EJECUCION																				
01.04	SUPERVISIÓN																				
01.05	LIQUIDACION																				

MOVILIZACIÓN Y DESMOVILIZACIÓN DE MAQUINARIA

TIEMPO A LA ACTIVIDAD = 1.00 Hr

TIPO DE MÁQUINA	CANT. (UND)	TIEMPO HORAS (IDA Y VUELTA)
VEHÍCULOS TRANSPORTABLES		
CAMION SEMITRAYLER 6 X 4 330 HP 35 ton		6.0
TRACTOR DE ORUGAS DE 310 HP	2	4.0
CARGADOR SOBRE LLANTAS 200-250 HP 4.6 yd3	1	2.0
VEHÍCULOS AUTO TRANSPORTABLES		
CAMION VOLQUETE DE 6X4 15 m3	4	8.0
CAMIONETA 4X4 PICK-UP	1	2.0

Nota: El tiempo a la actividad y a la cantera inicia desde el lugar de procedencia de la maquinaria